

EL BAIX MAESTRAT

PANEL INFORMATIVO
RUTA RACÓ DEL FRARE

EL BAIX MAESTRAT

Límites / Límits
Paratge Natural Municipal
Racó del Frare

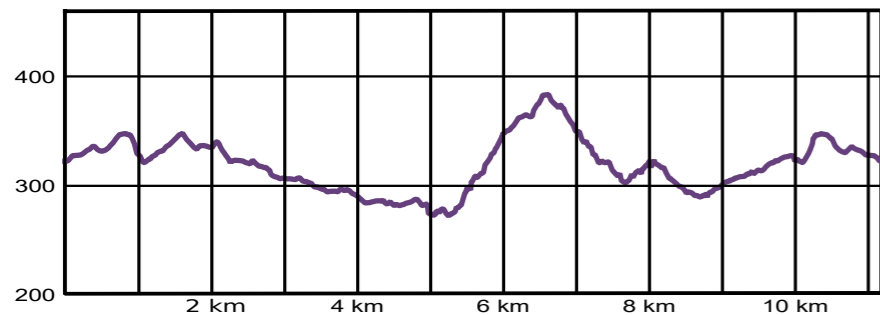
AJUNTAMENT DE SANT MATEU

Sant Mateu
Cor del Maestrat






Escala 1:30.000

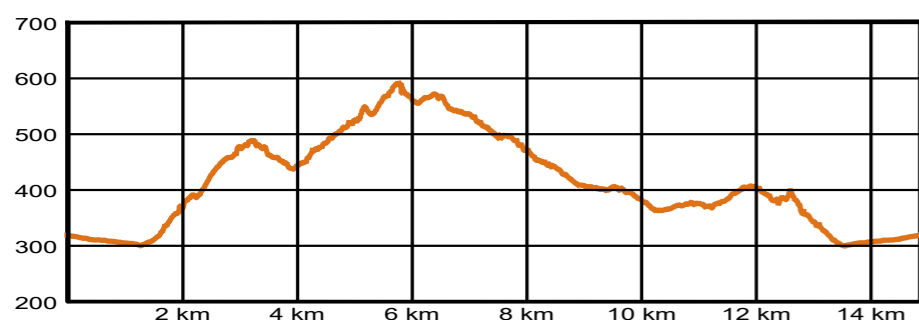


PR - CV 201   11 km  376 m / 267m  240 m / 240 m  2 h 30'








Inici / Inicio: Plaça de la Pietat
Fi / Fin: Plaça de la Pietat

PR - CV 202   14.8 km  572 m  447 m / 447 m  4 h 30'



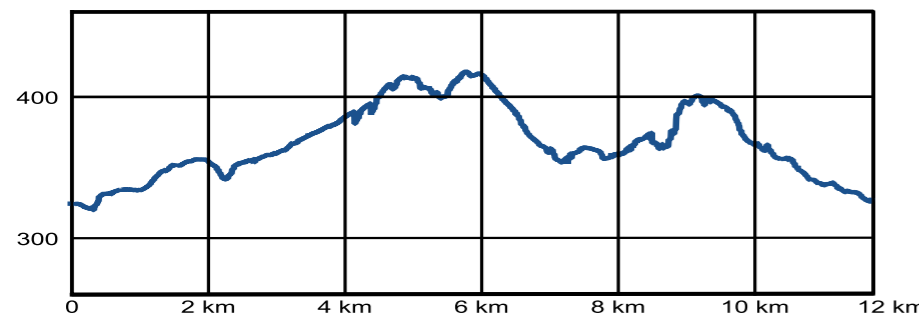
Inici / Inicio: Av. Ntra. Sra. dels Àngels
Fi / Fin: Av. Ntra. Sra. dels Àngels

PR - CV 214   19.2 km  729 m / 317m  540 m / 540 m  5 h 30'



Inici / Inicio: C/ Maestrat
I.E.S. Maestrat
Fi / Fin: C/ Maestrat - Portal de Morella

Ruta de les oliveres mil·lenàries
Ruta de los olivos milenarios   11.7 km  411 m / 267m  145 m / 152 m  2 h 30'



Inici / Inicio: C/ Quatremitjana
Fi / Fin: C/ Maestrat

Sant Mateu

Cor del Maestrat




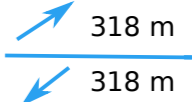



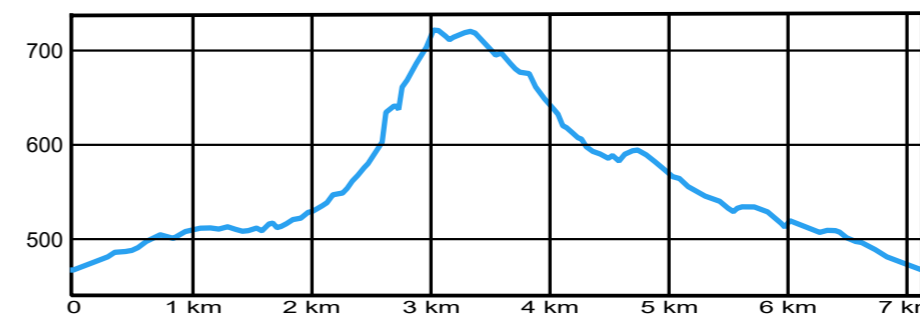
RUTES A PEU

RUTAS A PIE

<http://turismosantmateu.es/>

Ruta PNM Racó del Frare

  7.1 km  722 m / 466m  318 m / 318 m  2 h 00'



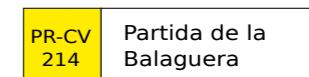
Inici / Inicio --- Fi / Fin :
Panell Informatiu - Panel Informativo
Assegador dels Plans

CV-130, direcció Tírig fins el km 3 on girarem a la dreta seguint les indicacions del segon senyal d'accés al PNM. A 2 km per pista asfaltada, panell informatiu i zona de pàrquing

CV-130, dirección Tírig hasta el km 3 donde giramos a la derecha siguiendo las indicaciones de la segunda señal de acceso al PNM. A 2 km por pista asfaltada, panel informativo y zona de parking

SEÑALIZACIÓN / SENYALITZACIÓ

PR-CV 201, 202, 214 RUTA RACÓ DEL FRARE



RUTA OLIVERES MIL·LENÀRIES OLIVOS MILENARIOS

